

高取町 トラノオ池 ハザードマップ

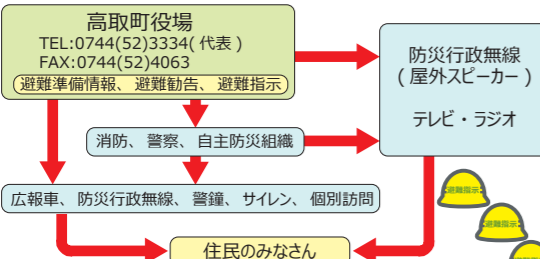
車木公民館

ため池ハザードマップとは？

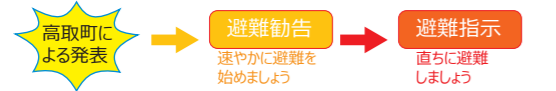
ため池ハザードマップは、万が一の地震や大雨によってため池が決壊するおそれのある場合または決壊した場合に迅速かつ安全に避難するために役立つ情報を提供するものです。また、住民のみなさんがため池ハザードマップを通じて、想定される被害を知ること、地域の防災・減災力の向上に取り組まれることを目的としています。

避難情報について

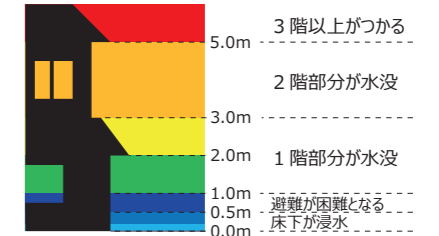
避難情報 避難に関する情報（気象情報や河川情報をもとに発表）
防災行政無線（屋外スピーカー）やテレビ・ラジオからの情報入手



とるべき行動 避難準備情報、避難勧告、避難指示が発表されたとき



浸水深の目安



奈良地方気象台が発表する大雨に関する予報と発表規準

大雨注意報	災害が起こるおそれがある場合に発令されます。 1時間雨量・・・30mm以上
大雨警報	重大な災害の起こるおそれがある場合に発令されます。 1時間雨量・・・50mm以上
大雨特別警報	台風や集中豪雨により数十年に一度の降雨量となる大雨が予想される若しくは、数十年に一度の強度の台風や同程度の温帯低気圧により大雨になると予想される場合に発令されます。

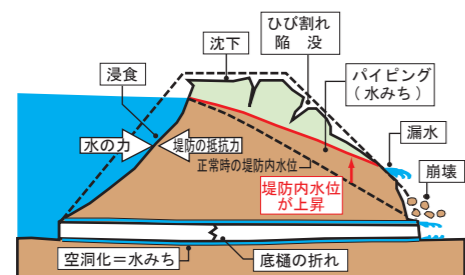
	指定緊急避難場所
	指定避難所
	避難方向
	洪水到達時間
	行政界



防災関連施設一覧表

警察・消防	
名称	電話番号
檀原警察署	0744-23-0110
高市消防署	0744-52-4499

ため池が危険なのはこんなとき！



豪雨時

- 急激な水位上昇により、流水が堤体を越えようとする場合
- 漏水が急激に増えた場合や漏水に濁りが生じた場合
- 堤体が陥没し、漏水が生じた場合

地震時（震度4以上）

- 堤体の陥没やひび割れが発生し、急激な漏水量の増加や漏水に濁りが生じた場合。

災害用伝言ダイヤルの利用方法

地震や洪水など災害発生時に、被災地の方の安否を気遣う通話が増加し、被災地への通話がつながりにくい状況になった場合、『災害用伝言ダイヤル』が開設されます。

- 伝言を録音 ☎171>1> 自分の家の電話番号（市外局番から）>> 録音
- 伝言を再生 ☎171>2> 自分の家の電話番号（市外局番から）>> 再生